

TUMAČ:

Granice:

- GRANICA URBANISTIČKOG PLANA UREĐENJA
- OBALNA CRTA
- GRANICA 100m OD OBALE CRTE
- GRANICA POMORSKOG DOBRA

POVRŠINE ZA RAZVOJ I UREĐENJE

- UGOSTITELJSKO - TURISTIČKA NAMJENA
- SPORTSKO-REKREACIJSKA NAMJENA - SPORT I REKREACIJA
- SPORTSKO-REKREACIJSKA NAMJENA - UREĐENA PLAŽA - kopneni i morski dio
- ZAŠTITNE ZELENE POVRŠINE
- POVRŠINE JAVNE PROMETNE, ULIČNE I KOMUNALNE INFRASTRUKTURNE MREŽE
- OBAVEZNI POJAS ZELENILA UNUTAR GRADEVNE ČESTICE

PROMETNA, ULIČNA I KOMUNALNA INFRASTRUKTURNA MREŽA VODNODOPODARSKI SUSTAV

VODOOPSKRBA






- POSTOJEĆI VODOVOD
- PLANIRANI VODOVOD

ODVODNJA OTPADNIH VODA

- PLANIRANA ODVODNJA VIŠE RAZINE - GRAVITACIJSKA
- PLANIRANA ODVODNJA - GRAVITACIJSKA
- PLANIRANA ODVODNJA - TLAČNA
- PLANIRANA CRPNA STANICA
- PLANIRANA OBORINSKA ODVODNJA
- PLANIRANI SEPARATOR ULJA I MASTI
- PLANIRANI UPOJNI BUNAR

URBANISTIČKI PLANA UREĐENJA "KOVAČINE" - T1₃ (UPU 8)

PRIJEDLOG PLANA, srpanj 2023.

| | | | |
|--|---|--------------------------------|---|
| Županija/Grad Zagreb | PRIMORSKO-GORANSKA ŽUPANIJA | | |
| Općina/grad | GRAD CRES | | |
| Naziv prostornog plana: | URBANISTIČKI PLAN UREĐENJA GRAĐEVINSKOG PODRUČJA UGOSTITELJSKO - TURISTIČKE NAMJENE "KOVAČINE" - T ₁₃ (UPU 8) | | |
| Naziv kartografskog prikaza: | PROMETNA, ULIČNA I KOMUNALNA INFRASTRUKTURNA MREŽA Vodnogospodarski sustav | | |
| Broj kartografskog prikaza: | 2c. | Mjerilo kartografskog prikaza: | 1:1000 |
| Odluka o izradi plana: (službeno glasilo): Službene novine Grada Cresa 3/23 | Odluka predstavničkog tijela o donošenju plana (službeno glasilo): Službene novine Grada Cresa | | |
| Javna rasprava (datum objave): - - - | Javni uvid održan: od: do: | | |
| Pečat tijela odgovornog za provođenje javne rasprave: | Odgovorna osoba za provođenje javne rasprave: <div>Dubravka Fak, ing.arh.</div> | | |
| Suglasnost na plan prema članku 108. Zakona o prostornom uređenju ("Narodne novine" br. 153/13, 65/17, 114/18, 39/19, 98/19, 98/23): broj suglasnosti klasa: urbroj: datum: | | | |
| Pravna osoba/tijelo koje je izradilo plan: | URBANISTICA d.o.o. Zagreb, Gajeva 2a | |  |
| Pečat pravne osobe/tijela koje je izradilo plan:  | Odgovorna osoba:  <div>Jasminka Pilar - Katavić, dipl.ing.arh.</div> | | |
| Odgovorni voditelj izrade Plana: Ana Putar, dipl.ing.arh.  |  <div>ANA PUTAR dipl.ing.arh. OVLAŠTENA ARHITEKTA URBANISTICA A-U 485</div> | | |
| Stručni tim u izradi plana: Nikola Adrović, mag.ing.aedif. Nikolina Građević, mag.ing.arch. Luka Krstulović, mag.ing.arch. Ivana Katavić, bacc.oec. Iva Lukinić, dipl.ing.arh. | Gordan Maček, dipl.ing.prom. Jasminka Pilar - Katavić, dipl.ing.arh. Ana Putar, dipl.ing.arh. Jasmina Sadek, dipl.ing.arh. Vilma Stopfer Svečnjak, mag.ing.prosp.arch. Domagoj Šumanovac, ing.arh. | | |
| Pečat predstavničkog tijela: | Predsjednik predstavničkog tijela: <div>Robert Kučić</div> | | |
| Istovjetnost ovog prostornog plana s izvornikom ovjerava: <div>(ime, prezime i potpis)</div> | Pečat nadležnog tijela: | | |